

平面図 S=1/500

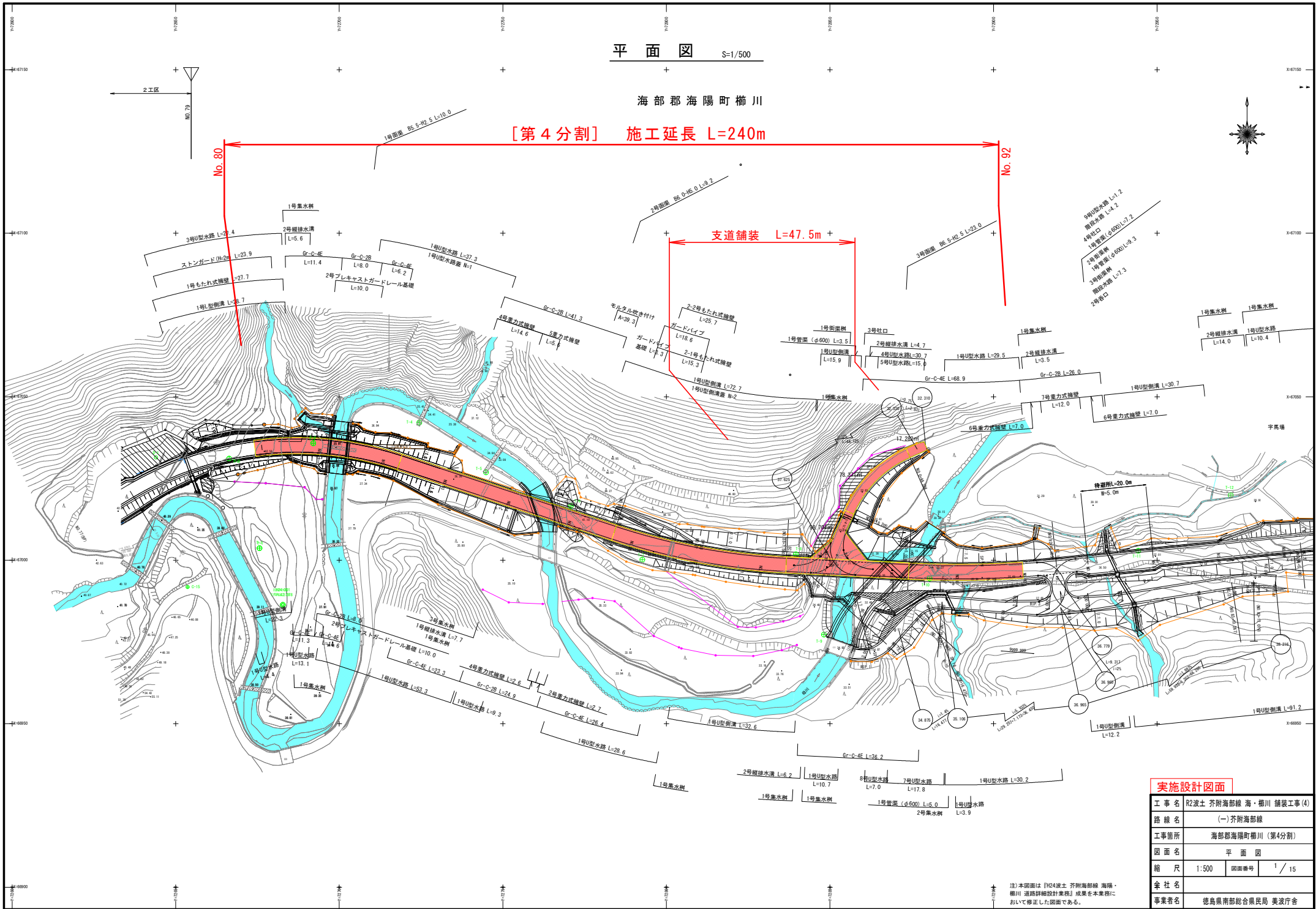
海部郡海陽町榎川

[第4分割] 施工延長 L=240m

No. 80

No. 92

支道舗装 L=47.5m



実施設計図面

工事名	R2波土 芥附海部線 海・榎川 舗装工事(4)
路線名	(一)芥附海部線
工事箇所	海部郡海陽町榎川(第4分割)
図面名	平面図
縮尺	1:500 図面番号 1/15
会社名	
事業者名	徳島県南部総合県民局 美波庁舎

注) 本図面は「R2波土 芥附海部線 海部・榎川 道路詳細設計業務」成果を本業務において修正した図面である。

縦断図

H:1000
V:200

[第4分割] 施工延長 L=240.0m

No. 80

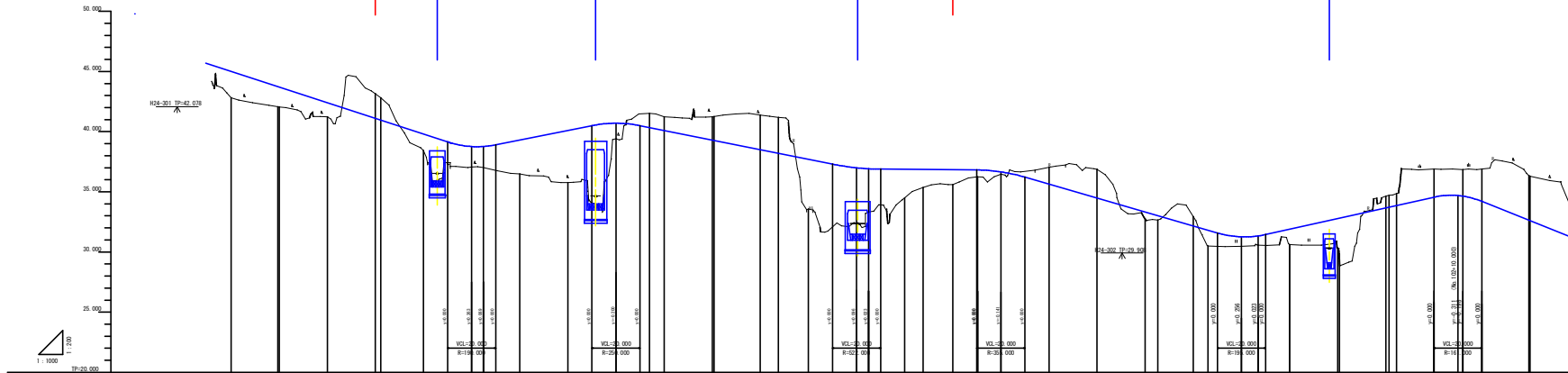
No. 92

1号橋脚
内径(既) 50m+H2 50m

2号橋脚
内径(既) 50m+H2 50m

3号橋脚
内径(既) 50m+H2 50m

4号橋脚
内径(既) 50m+H2 50m



勾配										
計画高	41.000	41.300	41.600	41.900	42.200	42.500	42.800	43.100	43.400	43.700
地盤高	41.950	42.150	42.350	42.550	42.750	42.950	43.150	43.350	43.550	43.750
切土高	0.000	0.000	0.000	0.000	0.000	0.000	0.000	0.000	0.000	0.000
盛土高	0.000	0.000	0.000	0.000	0.000	0.000	0.000	0.000	0.000	0.000
追加距離	0.00	10.00	20.00	30.00	40.00	50.00	60.00	70.00	80.00	90.00
単距離	0.00	10.00	10.00	10.00	10.00	10.00	10.00	10.00	10.00	10.00
測点番号	SP 77	PC 14	PE 17	PP 18	PP 19	PP 20	PP 21	PP 22	PP 23	PP 24
平面線形 曲率図										
片勾配 すりつけ図										
拡幅										

実施設計図面

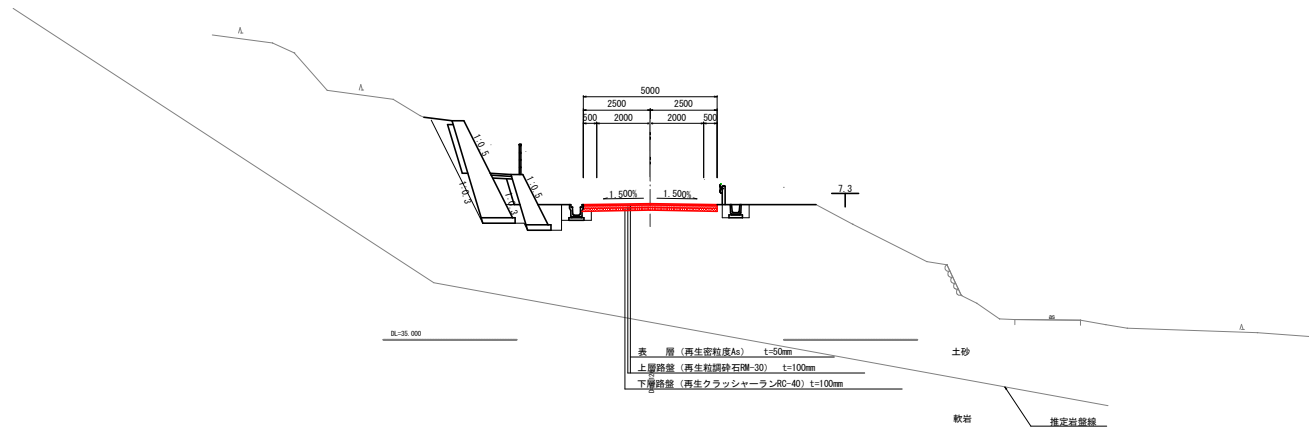
工事名	R2波土 芥附海部線 海・棚川 舗装工事(4)		
路線名	(-) 芥附海部線		
工事箇所	海部郡海陽町棚川 (第4分割)		
図面名	縦断図		
縮尺	H:1:1000 V:1:200	図面番号	2 / 15
会社名	徳島県南設計事務所		
事業者名	徳島県南設計事務所 美波庁舎		

注) 本図面は「R2波土 芥附海部線 海陽・棚川 海陽町設計事務所」成果を本業務に
おいて修正した図面である。

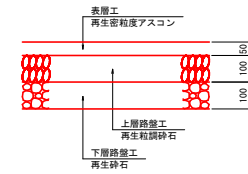
標準断面図

S=1:100

NO. 86付近



アスファルト舗装工
S=1/10

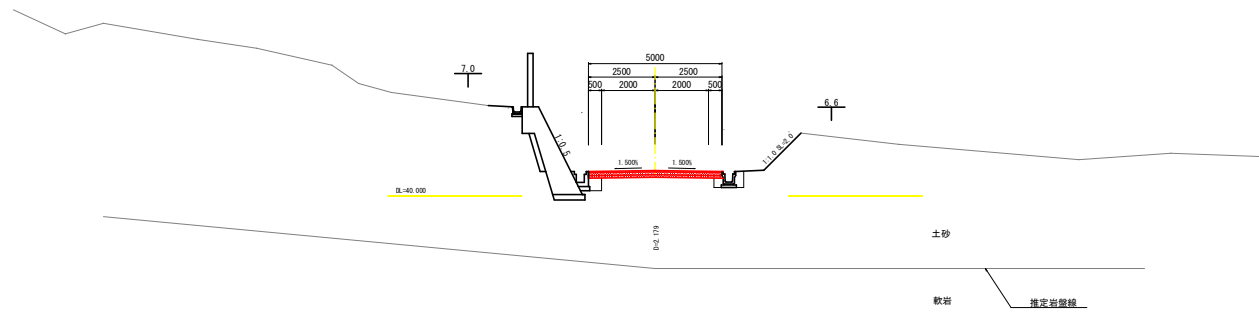


実施設計図面

工事名	R2波土 芥附海部線 海・柳川 舗装工事(4)		
路線名	(-) 芥附海部線		
工事箇所	海部郡海陽町柳川 (第4分割)		
図面名	標準断面図		
縮尺	1:100	図面番号	3 / 15
会社名			
事業者名	徳島県南部総合県民局 美波庁舎		

横断図 (1) S=1:100

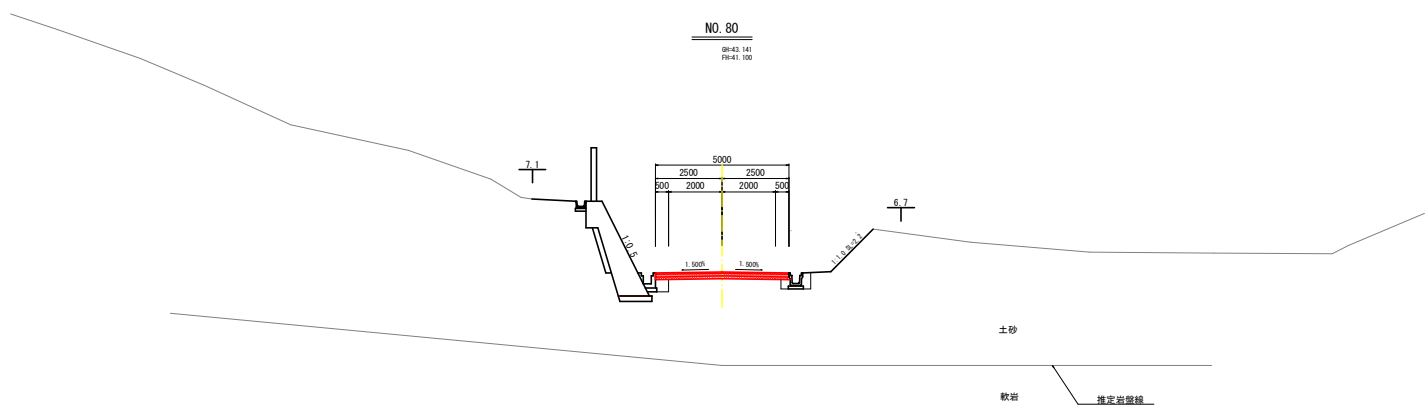
SP. 17 (NO. 80+2.179)
冊41: 233
 冊40: 958



NO. 80

アスファルト舗装工	表層工	t=50, W3.0m	5.00
	上層路盤	t=100	5.00
	下層路盤	t=100	5.00
不陸整正			5.00

NO. 80
冊41: 181
 冊41: 100



NO. 80

アスファルト舗装工	表層工	t=50, W3.0m	5.00
	上層路盤	t=100	5.00
	下層路盤	t=100	5.00
不陸整正			5.00

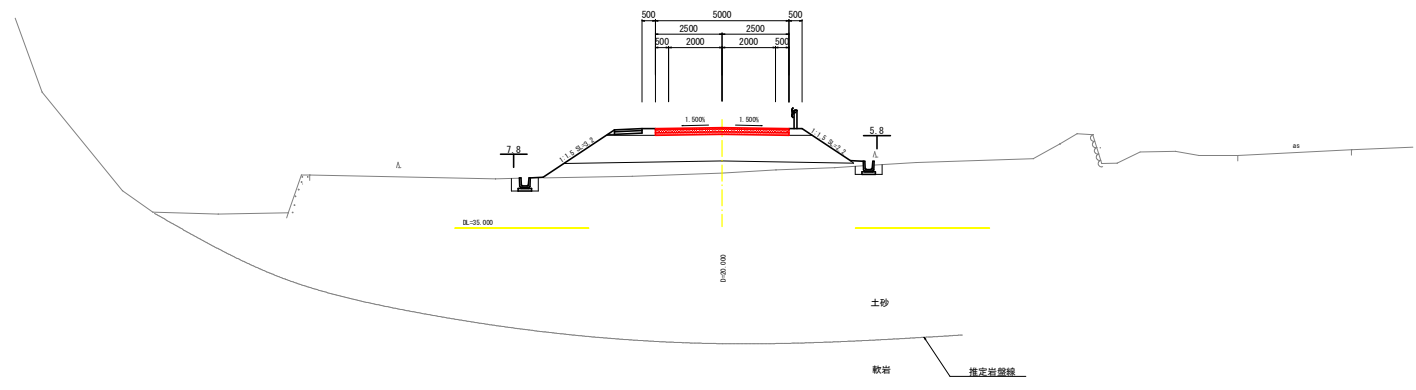
実施設計図面

工事名	R2波土 芥附海部線 海・柳川 舗装工事(4)		
路線名	(-) 芥附海部線		
工事箇所	海部郡海陽町柳川 (第4分割)		
図面名	横断図 (1)		
縮尺	1:100	図面番号	4 / 15
会社名			
事業者名	徳島県南部総合県民局 美波庁舎		

注) 本図面は「R2波土 芥附海部線 海陽・柳川 道路詳細設計業務」成果を本業務において修正した図面である。

横断図 (2) S=1:100

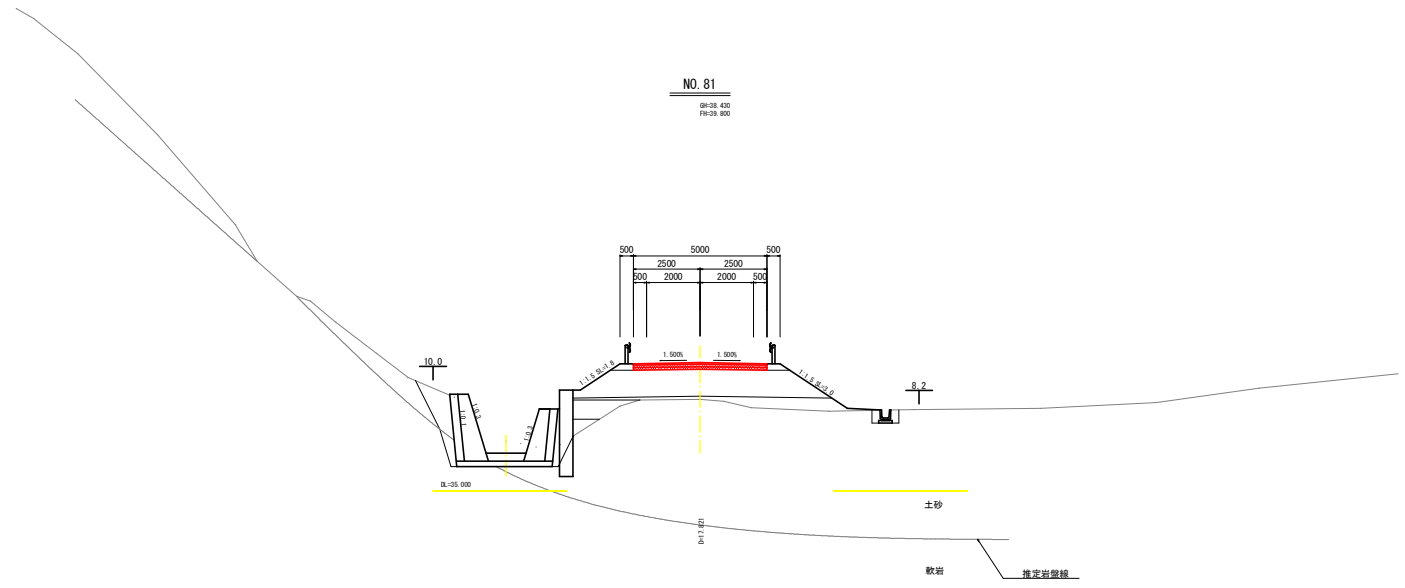
NO. 82
図面番号
 図面番号



NO. 82

アスファルト舗装工	表層工	t=50, W=3.0m	5.00
	上層路盤	t=100	5.00
	下層路盤	t=100	5.00
不陸修正			5.00

NO. 81
図面番号
 図面番号



NO. 81

アスファルト舗装工	表層工	t=50, W=3.0m	5.00
	上層路盤	t=100	5.00
	下層路盤	t=100	5.00
不陸修正			5.00

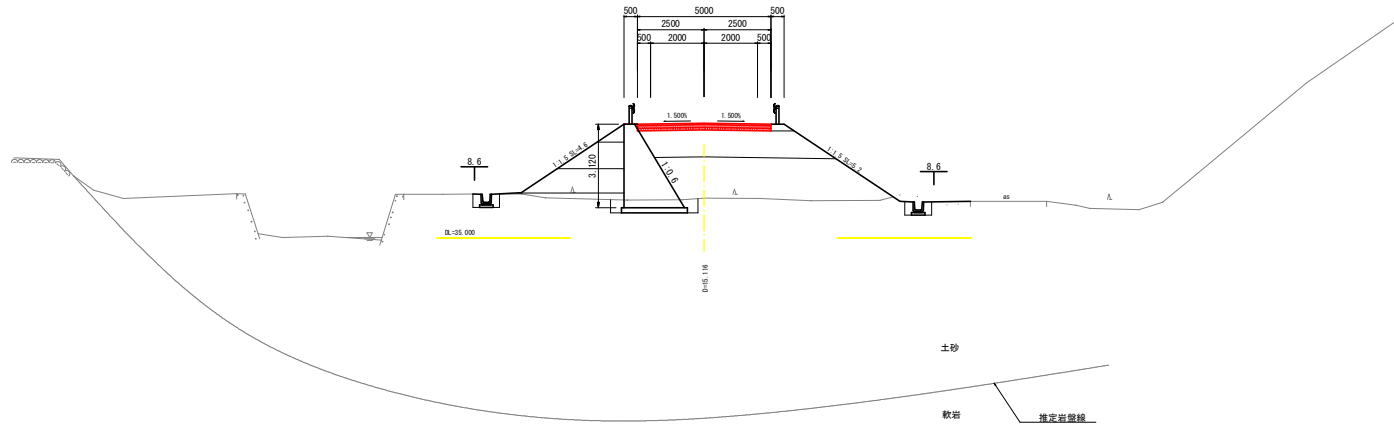
実施設計図面

NO. 81	NO. 82
工事名	R2波土 芥附海部線 海・棚川 舗装工事(4)
路線名	(-) 芥附海部線
工事箇所	海部郡海陽町棚川 (第4分割)
図面名	横断図 (2)
縮尺	1:100
図面番号	5 / 15
会社名	
事業者名	徳島県南部総合県民局 美波庁舎

注) 本図面は「R2波土 芥附海部線 海部・棚川 道路詳細設計業務」成果を本業務において修正した図面である。

横断図 (3) S=1:100

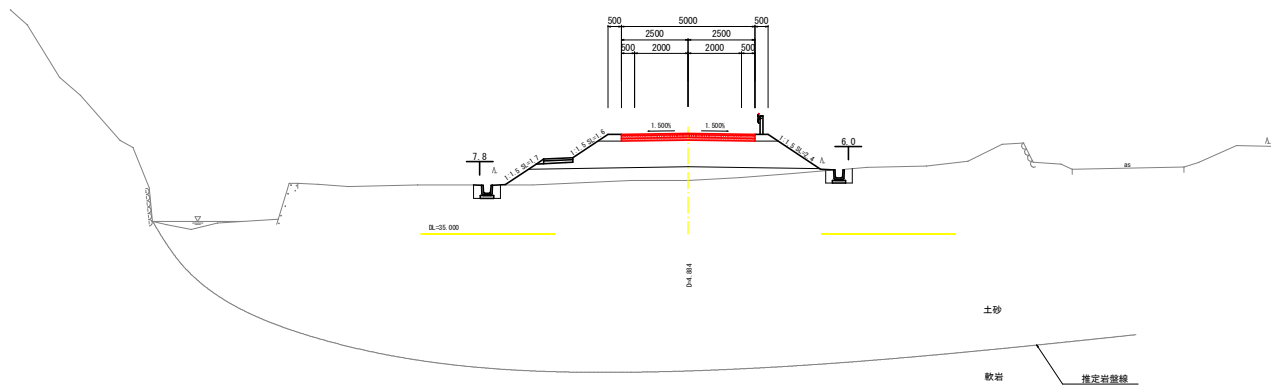
NO. 83
図面番号
 図例: 487
 付録: 300



NO. 83

アスファルト舗装工	表層工	t=50, W=3.0m	5.00
	上層路盤	t=100	5.00
	下層路盤	t=100	5.00
不陸修正			5.00

EC. 17 (NO. 82+4.884)
図面番号
 図例: 1004
 付録: 164



EC. 17 (NO. 82+4.884)

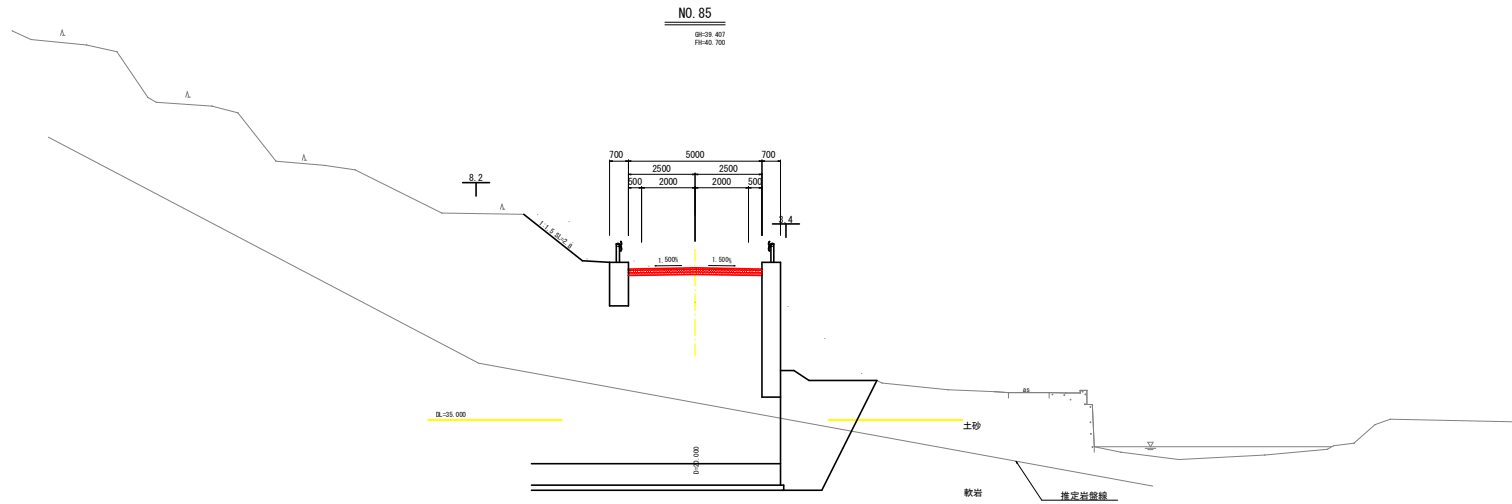
アスファルト舗装工	表層工	t=50, W=3.0m	5.00
	上層路盤	t=100	5.00
	下層路盤	t=100	5.00
不陸修正			5.00

実施設計図面

工事名	R2波土 芥附海部線 海・柳川 舗装工事(4)		
路線名	(-) 芥附海部線		
工事箇所	海部郡海陽町柳川 (第4分割)		
図面名	横断図 (3)		
総尺	1:100	図面番号	6 / 15
会社名			
事業者名	徳島県南部総合県民局 美波庁舎		

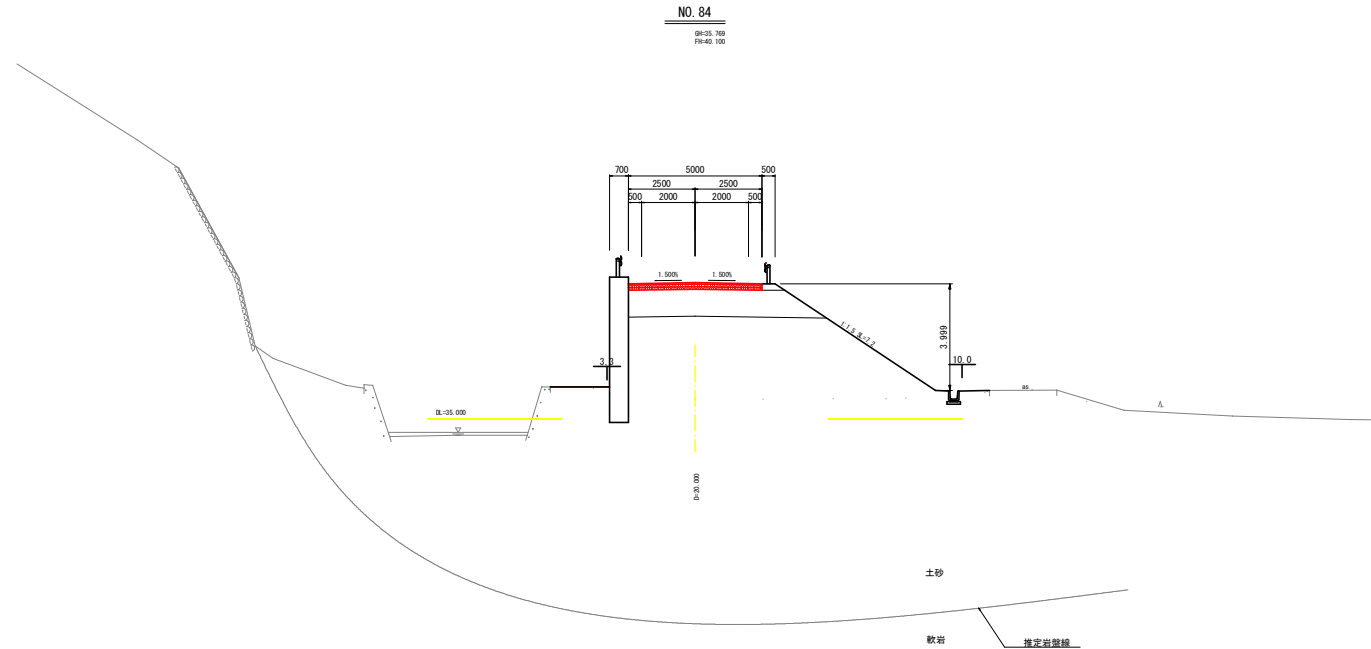
注) 本図面は「R2波土 芥附海部線 海陽・柳川 道路詳細設計業務」成果を本業務において修正した図面である。

横断図 (4) S=1:100



NO. 85

アスファルト舗装工	表層工	t=50, W=3.0m	5.00
	上層路盤	t=100	5.00
	下層路盤	t=100	5.00
不陸整正			5.00



NO. 84

アスファルト舗装工	表層工	t=50, W=3.0m	5.00
	上層路盤	t=100	5.00
	下層路盤	t=100	5.00
不陸整正			5.00

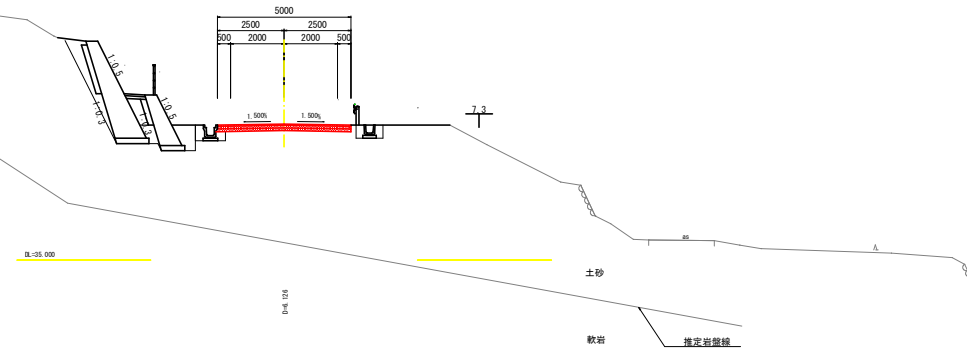
実施設計図面

NO. 84	NO. 85
工事名	R2波土 芥附海部線 海・柳川 舗装工事(4)
路線名	(-) 芥附海部線
工事箇所	海部郡海陽町柳川(第4分割)
図面名	横断図(4)
縮尺	1:100
図面番号	7 / 15
会社名	
事業者名	徳島県南部総合県民局 美波庁舎

注) 本図面は「R2波土 芥附海部線 海陽・柳川 道路詳細設計業務」成果を本業務において修正した図面である。

横断図 (5) S=1:100

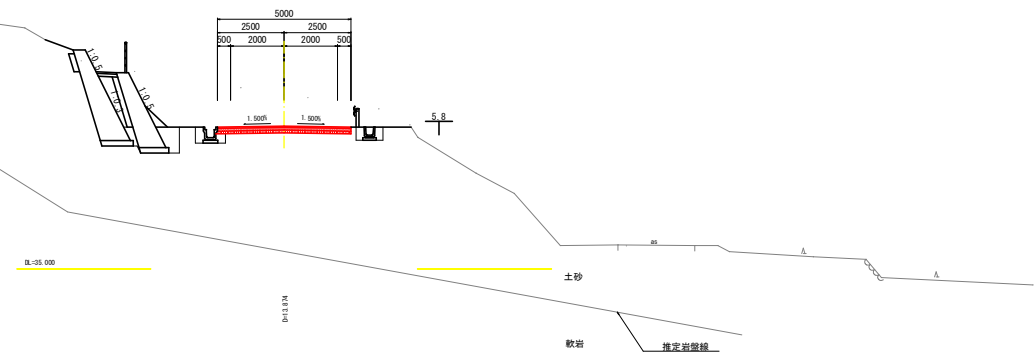
NO. 86
図例: 243
 尺: 40/100



NO. 86

アスファルト舗装工	表層工	t=50, W=3.0m	5.00
	上層路盤	t=100	5.00
	下層路盤	t=100	5.00
不陸修正			5.00

BC. 18 (NO. 85+13.874)
図例: 124
 尺: 40/145



BC. 18 (NO. 85+13.874)

アスファルト舗装工	表層工	t=50, W=3.0m	5.00
	上層路盤	t=100	5.00
	下層路盤	t=100	5.00
不陸修正			5.00

実施設計図面

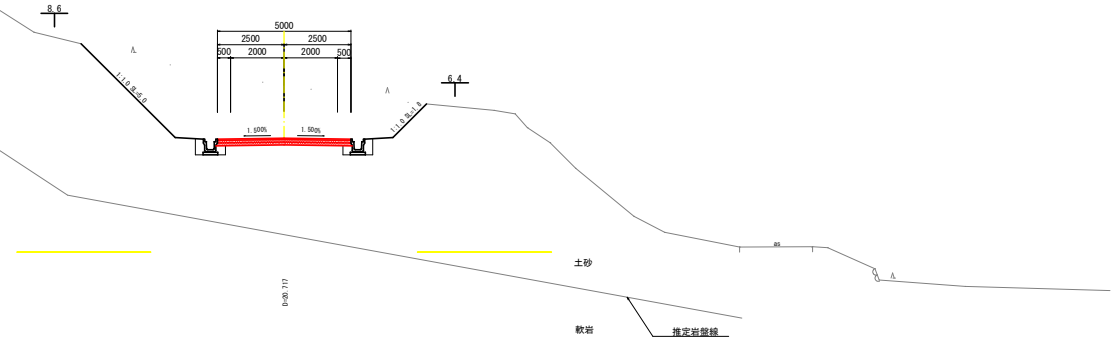
BC. 18 (NO. 85+13.874) NO. 86

工事名	R2波土 芥附海部線 海・柳川 舗装工事(4)		
路線名	(-) 芥附海部線		
工事箇所	海部郡海陽町柳川(第4分割)		
図面名	横断図(5)		
縮尺	1:100	図面番号	8 / 15
会社名			
事業者名	徳島県南部総合県民局 美波庁舎		

注) 本図面は「R2波土 芥附海部線 海陽・柳川 道路詳細設計業務」成果を本業務において修正した図面である。

横断図 (6) S=1:100

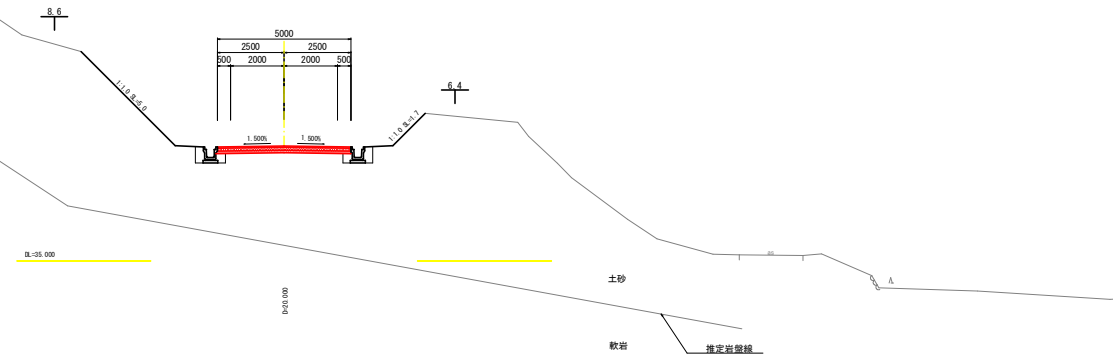
SP. 18 (NO. 87+0.717)
図41.266
 図39.271



SP. 18 (NO. 87+0.717)

アスファルト舗装工	表層工	t=50, W=3.0m	5.00
	上層路盤	t=100	5.00
	下層路盤	t=100	5.00
不陸整正			5.00

NO. 87
図41.227
 図39.200



NO. 87

アスファルト舗装工	表層工	t=50, W=3.0m	5.00
	上層路盤	t=100	5.00
	下層路盤	t=100	5.00
不陸整正			5.00

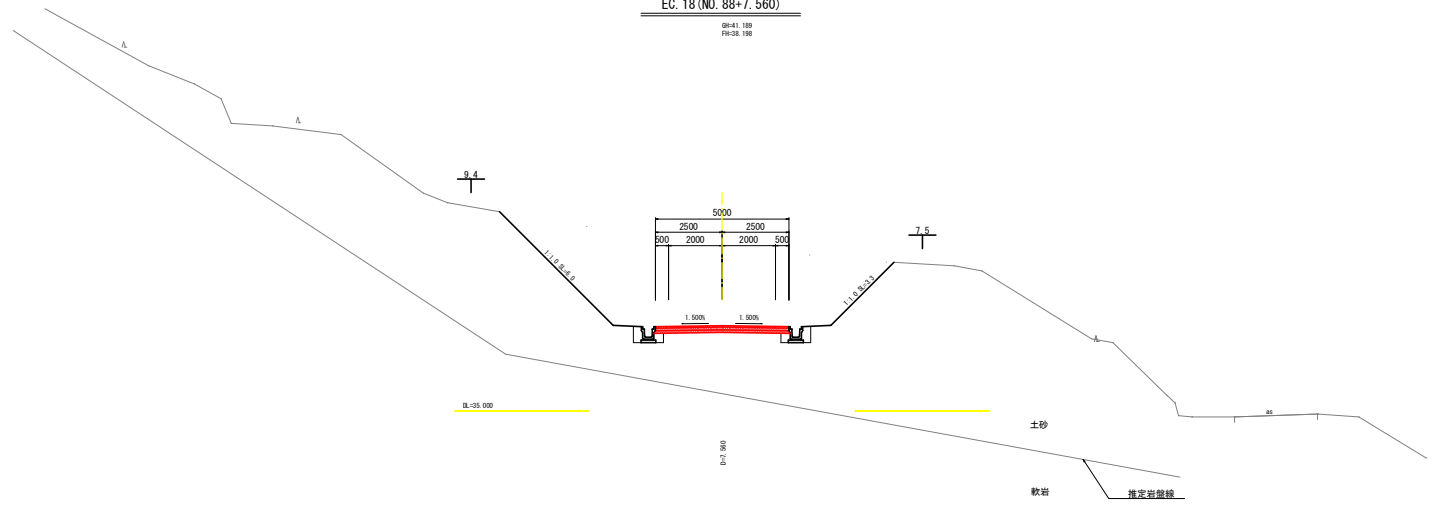
実施設計図面

工事名	R2波土 芥附海部線 海・柳川 舗装工事(4)		
路線名	(-) 芥附海部線		
工事箇所	海部郡海陽町柳川(第4分割)		
図面名	横断図(6)		
縮尺	1:100	図面番号	9 / 15
会社名			
事業者名	徳島県南部総合県民局 美波庁舎		

注) 本図面は「R2波土 芥附海部線 海陽・柳川 道路詳細設計業務」成果を本業務において修正した図面である。

横断図 (7) S=1:100

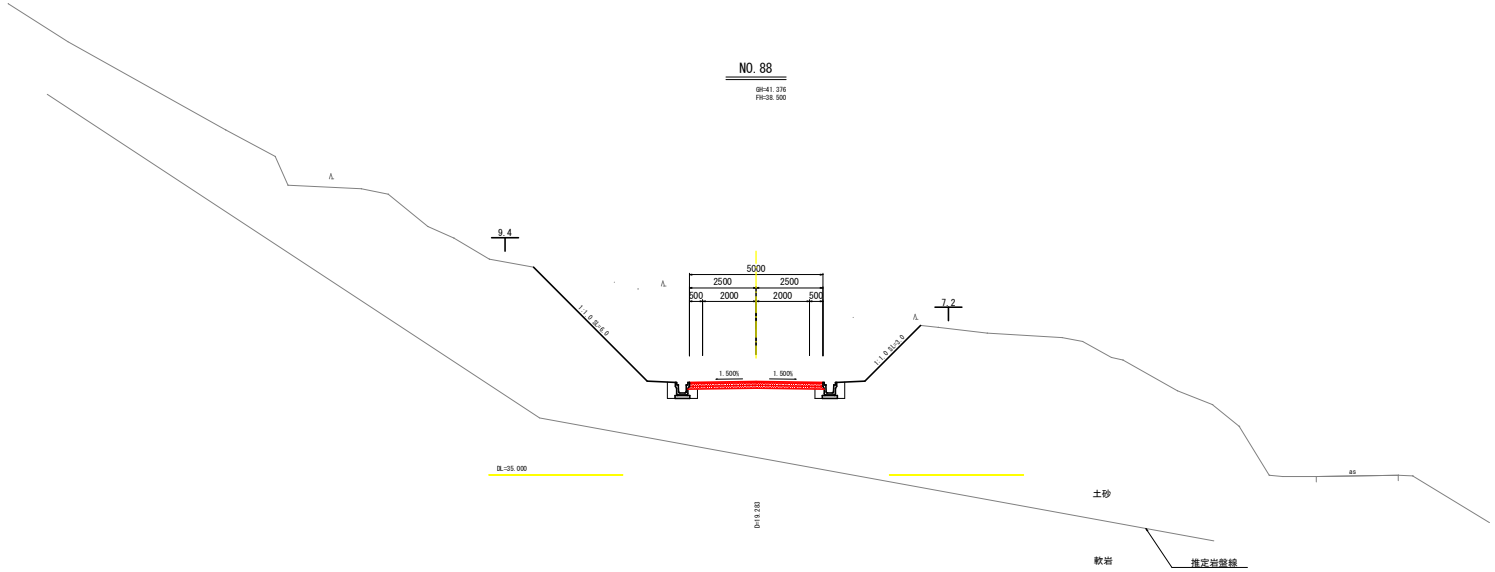
EC. 18 (NO. 88+7.560)
冊41: 189
 冊38: 198



SP. 18 (NO. 87+0.717)

アスファルト舗装工	表層工	t=50, W3.0m	5.00
	上層路盤	t=100	5.00
	下層路盤	t=100	5.00
不陸修正			5.00

NO. 88
冊41: 198
 冊38: 500



NO. 87

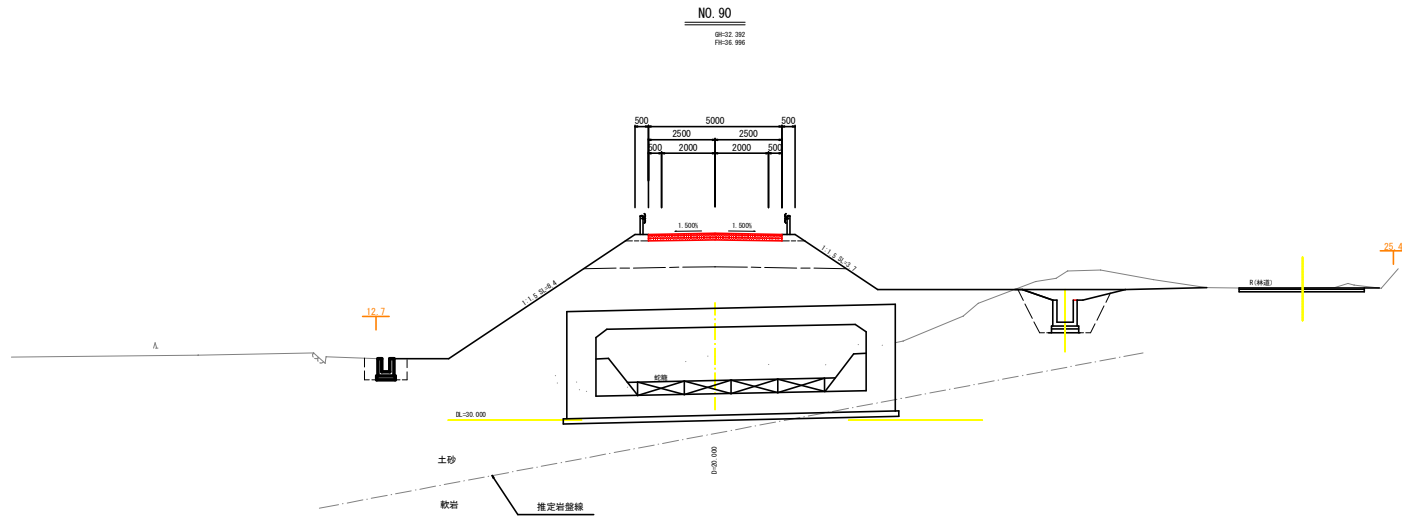
アスファルト舗装工	表層工	t=50, W3.0m	5.00
	上層路盤	t=100	5.00
	下層路盤	t=100	5.00
不陸修正			5.00

実施設計図面

NO. 88	EC. 18 (NO. 88+7.560)
工事名	R2波土 芥附海部線 海・柳川 舗装工事 (4)
路線名	(一) 芥附海部線
工事箇所	海部郡海陽町柳川 (第4分割)
図面名	横断図 (7)
縮尺	1:100 図面番号 10/15
会社名	
事業者名	徳島県南部総合県民局 美波庁舎

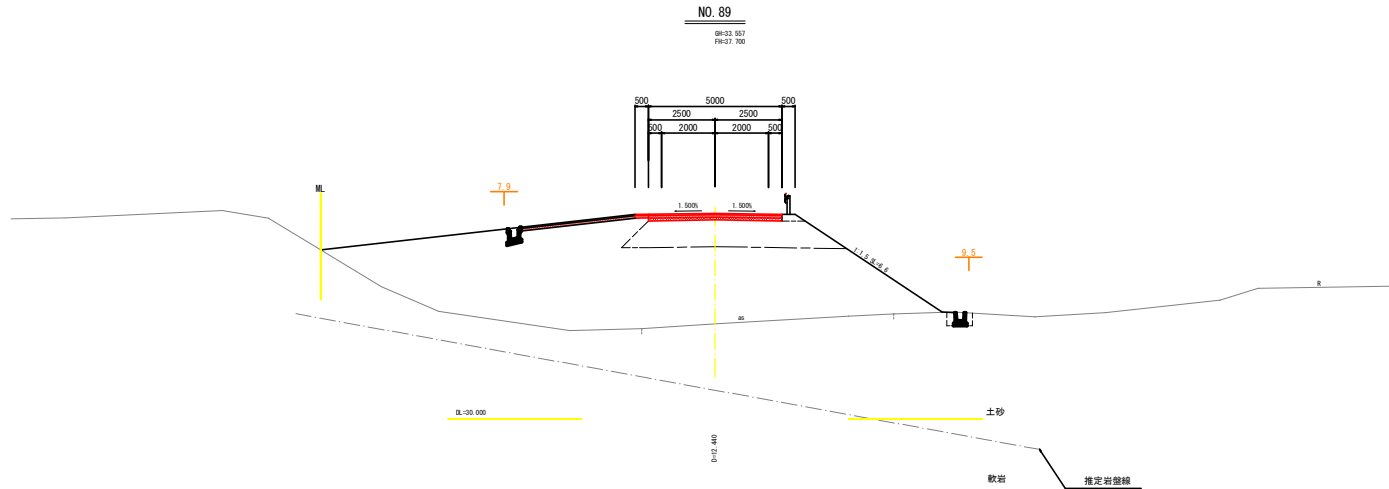
注) 本図面は「R2波土 芥附海部線 海陽・柳川 道路詳細設計業務」成果を本業務において修正した図面である。

横断図 (8) S=1:100



NO. 90

アスファルト舗装工	表層工	t=50, W=3.0m	5.00
	上層路盤	t=100	5.00
	下層路盤	t=100	5.00
不陸修正			5.00



NO. 89

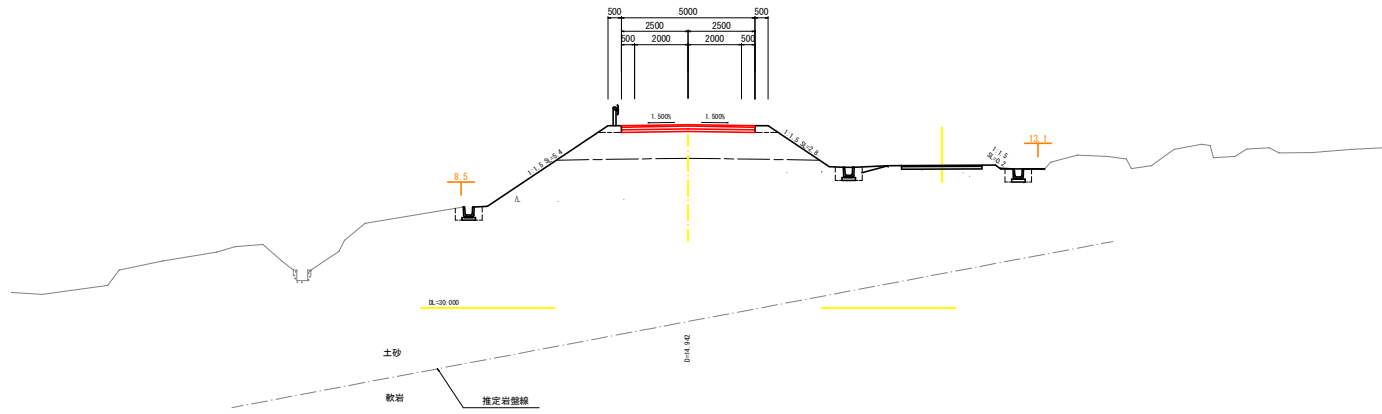
アスファルト舗装工	表層工	t=50, W=3.0m	5.00
	上層路盤	t=100	5.00
	下層路盤	t=100	5.00
不陸修正			5.00

実施設計図面

NO. 89 NO. 90	
工事名	R2波土 芥附海部線 海・柳川 舗装工事(4)
路線名	(-) 芥附海部線
工事箇所	海部郡海陽町柳川 (第4分割)
図面名	横断図 (8)
縮尺	1:100 図面番号 11 / 15
会社名	
事業者名	徳島県南部総合県民局 美波庁舎

横断図 (9) S=1:100

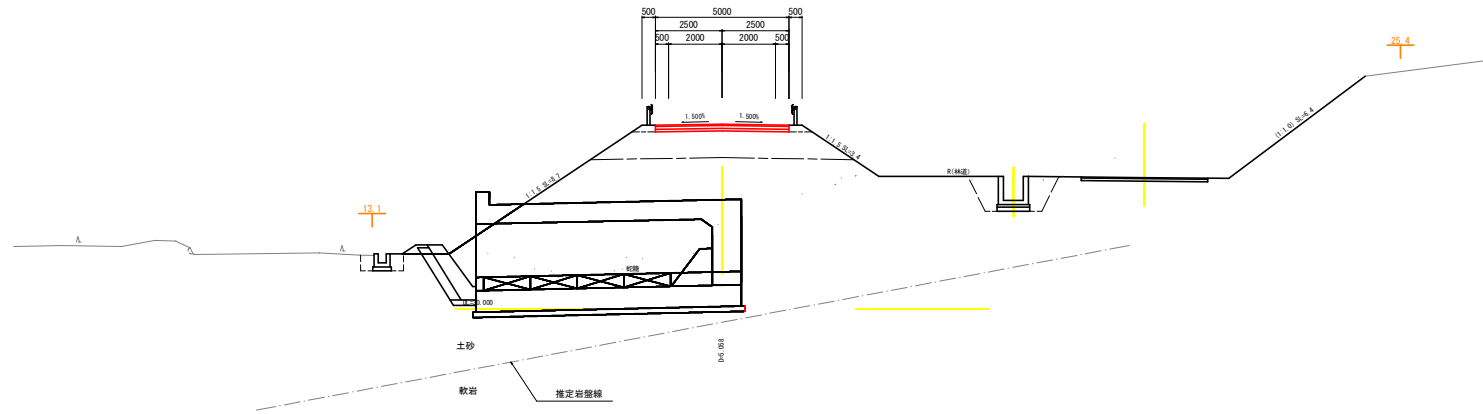
NO. 91
図-34.101
 冊34.067



NO. 91

アスファルト舗装工	表層工	t=50, W=3.0m	5.00
	上層路盤	t=100	5.00
	下層路盤	t=100	5.00
不陸修正			5.00

BC. 19 (NO. 90+5.058)
図-33.208
 冊33.015



BC. 19 (NO. 90+5.058)

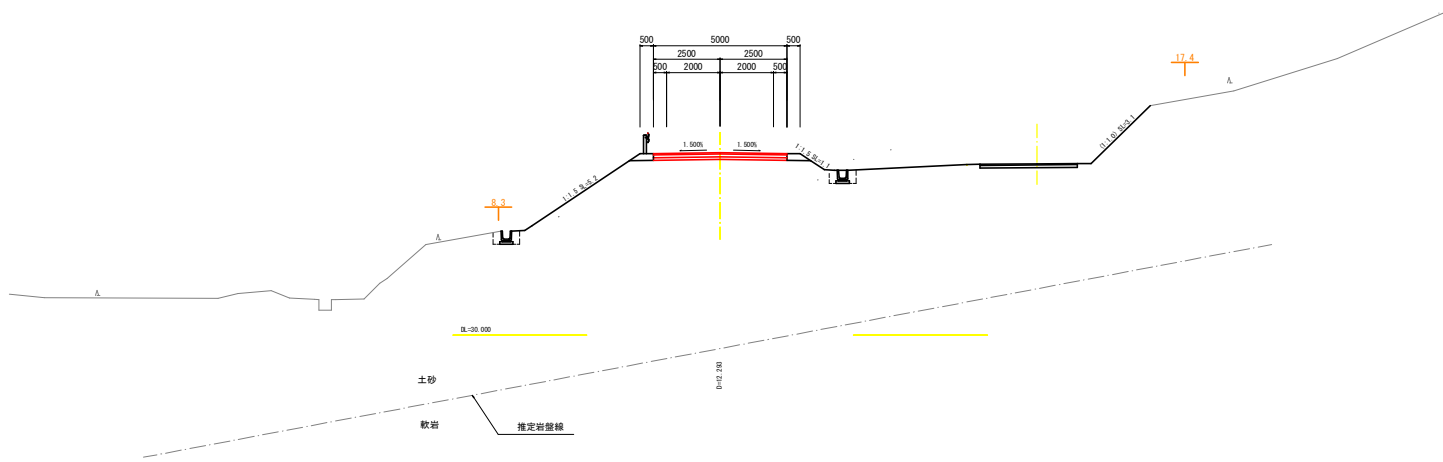
アスファルト舗装工	表層工	t=50, W=3.0m	5.00
	上層路盤	t=100	5.00
	下層路盤	t=100	5.00
不陸修正			5.00

実施設計図面

工事名	R2波土 芥附海部線 海・柳川 舗装工事(4)		
路線名	(-) 芥附海部線		
工事箇所	海部郡海環町柳川 (第4分割)		
図面名	横断図 (9)		
縮尺	1:100	図面番号	12/15
会社名			
事業者名	徳島県南西部総合県民局 美波庁舎		

横断図 (10) S=1:100

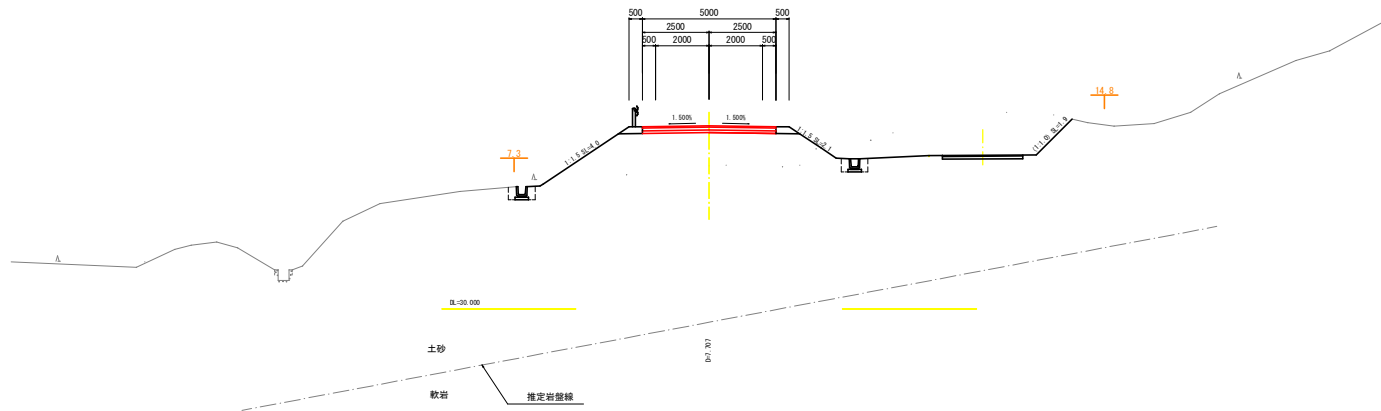
NO. 92
図-36-834
 冊-36-833



NO. 92

アスファルト舗装工	表層工	t=50, W3.0m	5.00
	上層路盤	t=100	5.00
	下層路盤	t=100	5.00
不陸修正			5.00

SP. 19 (NO. 91+7.707)
図-36-861
 冊-36-854



SP. 19 (NO. 91+7.707)

アスファルト舗装工	表層工	t=50, W3.0m	5.00
	上層路盤	t=100	5.00
	下層路盤	t=100	5.00
不陸修正			5.00

実施設計図面

SP. 19 (NO. 91+7.707) NO. 92

工事名	R2波土 芥附海部線 海・柳川 舗装工事(4)		
路線名	(-) 芥附海部線		
工事箇所	海部郡海陽町柳川 (第4分割)		
図面名	横断図 (10)		
縮尺	1:100	図面番号	13 / 15
会社名			
事業者名	徳島県南部総合県民局 美波庁舎		

支道一般図

平面図 S=1:100

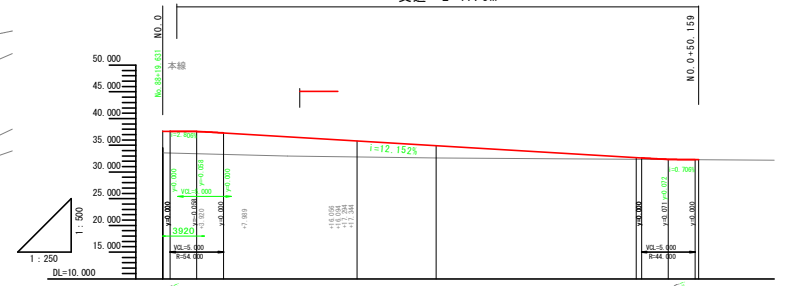
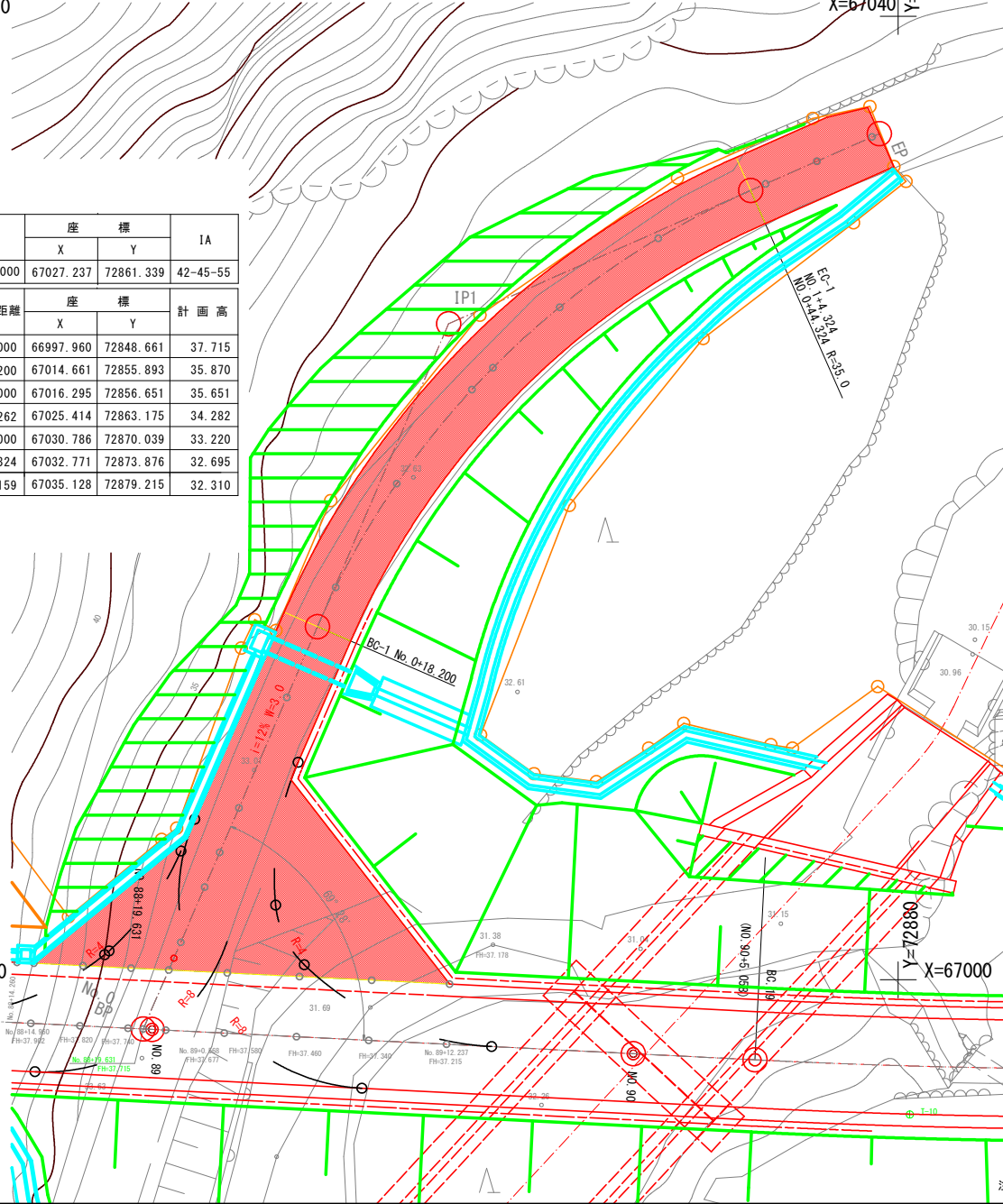
縦断面図 H=1:250
V=1:500

Y=72840
X=67040

X=67040
Y=72880

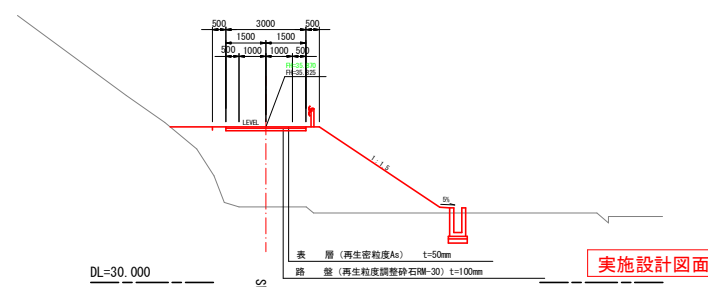
本線左側支道

測点	R	座標		IA
		X	Y	
IP.1	35.000	67027.237	72861.339	42-45-55
測点	追加距離	座標		計画高
		X	Y	
No.0 (BP)	0.000	66997.960	72848.661	37.715
BC.1 No.0+18.200	18.200	67014.661	72855.893	35.870
No.1	20.000	67016.295	72856.651	35.651
SP.1 No.1+11.262	31.262	67025.414	72863.175	34.282
No.2	40.000	67030.786	72870.039	33.220
EC.1 No.2+4.324	44.324	67032.771	72873.876	32.695
EP No.2+10.159	50.159	67035.128	72879.215	32.310



勾配	計画高	地盤高	切土高	盛土高	追加距離	単距離	測点番号	曲線
	37.715	33.570		4.145	0.000	0.000	IP No.0	IP.1 R=35.000 Q=26.124 IA=42-45-55 TL=13.704 SL=2.587
	37.897	33.410		4.157	3.000	3.000	No.0	
	37.301	33.410		4.157	2.500	2.500	No.1	
	36.865	33.410		4.157	3.500	3.500	No.2	
	36.258	32.830		2.995	5.000	5.000	BC.1	
	35.870	32.830		2.995	3.200	3.200	No.0	
	35.651	32.780		2.873	1.800	1.800	No.1	
	35.043	32.780		2.873	5.000	5.000	No.2	
	34.685	32.440		0.769	20.000	20.000	No.0	
	34.282	32.390		0.300	4.324	4.324	EP.1	
	33.828	32.350		0.051	3.004	3.004	No.0	
	33.220	32.310		0.000	2.228	2.228	No.1	
	33.220	32.310		0.000	2.811	2.811	No.2	

横断面図 S=1:100
(No.0+18.200)



工事名	R2波土 芥附海部線 海・柳川 舗装工事(4)
路線名	(一)芥附海部線
工事箇所	海部郡海陽町柳川(第4分割)
図面名	支道一般図
縮尺	1:100 図面番号 14/15
会社名	
事業者名	徳島県南総合県民局 美波庁舎

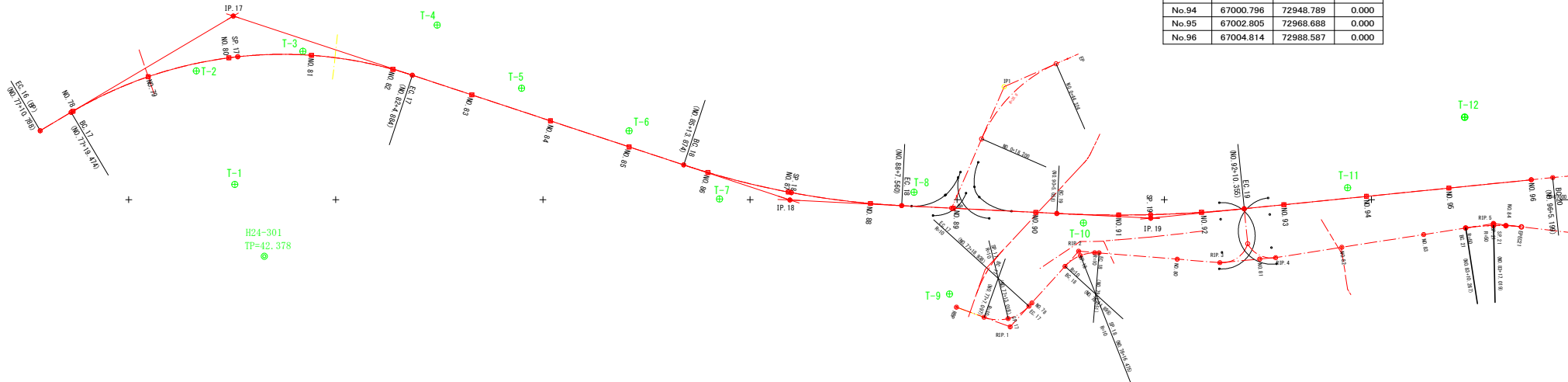
注) 縦断面図、横断面図の地形線は、平面図からの読み取りにより作成した。

路線図 S=1/500

中間点計算書

単位:m

測点名	X座標	Y座標	標高値
EC.16	67016.631	72628.651	0.000
BC.17	67021.062	72636.122	0.000
No.78	67021.329	72636.575	0.000
No.79	67029.654	72654.724	0.000
No.80	67034.207	72674.164	0.000
SP.17	67034.466	72676.328	0.000
No.81	67034.807	72694.122	0.000
No.82	67031.430	72713.801	0.000
EC.17	67030.013	72718.475	0.000
No.83	67025.276	72732.829	0.000
No.84	67019.007	72751.821	0.000
No.85	67012.739	72770.813	0.000
BC.18	67008.391	72783.988	0.000
No.86	67006.560	72789.834	0.000
No.87	67001.844	72809.262	0.000
SP.18	67001.711	72809.966	0.000
No.88	66999.091	72829.063	0.000
EC.18	66998.568	72836.604	0.000
No.89	66997.941	72849.029	0.000
No.90	66996.935	72869.003	0.000
BC.19	66996.680	72874.055	0.000
No.91	66996.300	72888.990	0.000
SP.19	66996.395	72896.695	0.000
No.92	66996.955	72908.976	0.000
EC.19	66997.817	72919.293	0.000
No.93	66998.787	72928.891	0.000
No.94	67000.796	72948.789	0.000
No.95	67002.805	72968.688	0.000
No.96	67004.814	72988.587	0.000



基準点座標一覧表

測点名	X座標	Y座標	標高
H24-301	66986.365	72682.743	42.378
H24-302	67033.535	73025.107	29.908
T. 4	67042.109	72724.475	36.895
T. 5	67026.883	72744.851	36.429
T. 12	67019.892	72972.503	30.604

IP点諸元一覧表

測点名	X座標	Y座標	R
EC.16 BP No.77+10.788	67016.631	72628.651	
IP.17	67044.275	72675.262	100.000
IP.18	66999.927	72809.633	200.000
IP.19	66995.538	72896.717	300.000
No.96 EP	67004.814	72988.587	

注)本図面は『H24波土 芥附海部線 海陽・櫛川 道路詳細設計業務』成果を本業務に
 おいて修正した図面である。

実施設計図面

工事名	R2波土 芥附海部線 海・櫛川 舗装工事(4)		
路線名	(-)芥附海部線		
工事箇所	海部郡海陽町櫛川(第4分割)		
図面名	路線図		
縮尺	1:500	図面番号	15/15
会社名			
事業者名	徳島県南部総合県民局 美波庁舎		